

DEPARTEMENT DU VAL-DE-MARNE

VILLE DE ECOUEN

Le Rai

Cadastre section ZD n° 505

Contenance cadastrale totale = 9436 m²

Superficie mesurée = 9561 m²

PROJET DE DIVISION



Cédrik FERRERO Arnaud MATISSON
Lionel RAFFIN Bertrand CHATIN
Mathias SAURA Jonathan CHARON

41-45, Boulevard Romain Rolland
75014 PARIS
Tél. : 01.42.53.11.69
Fax : 01.42.53.91.55

dossier geosat: 183102

Fichier : 183102-DIVISION-V3.dwg

Date : Juin 2019

Echelle : 1/500

N° :

Ind.	Date	Modifications
V3	06/2021	Modification du projet de division

Planimétrie : Système RGF93 zone 8
(CC49) conique conforme.

Altimétrie : Rattachée au système N.G.F. repère
sis n°151 avenue du Maréchal Leclerc G.C.S3-73
BIS à 102.600 m. (altitude Normale) et contrôlé par
GPS.



GÉOMÈTRE-EXPERT
CONSEILLER VALORISER GARANTIR

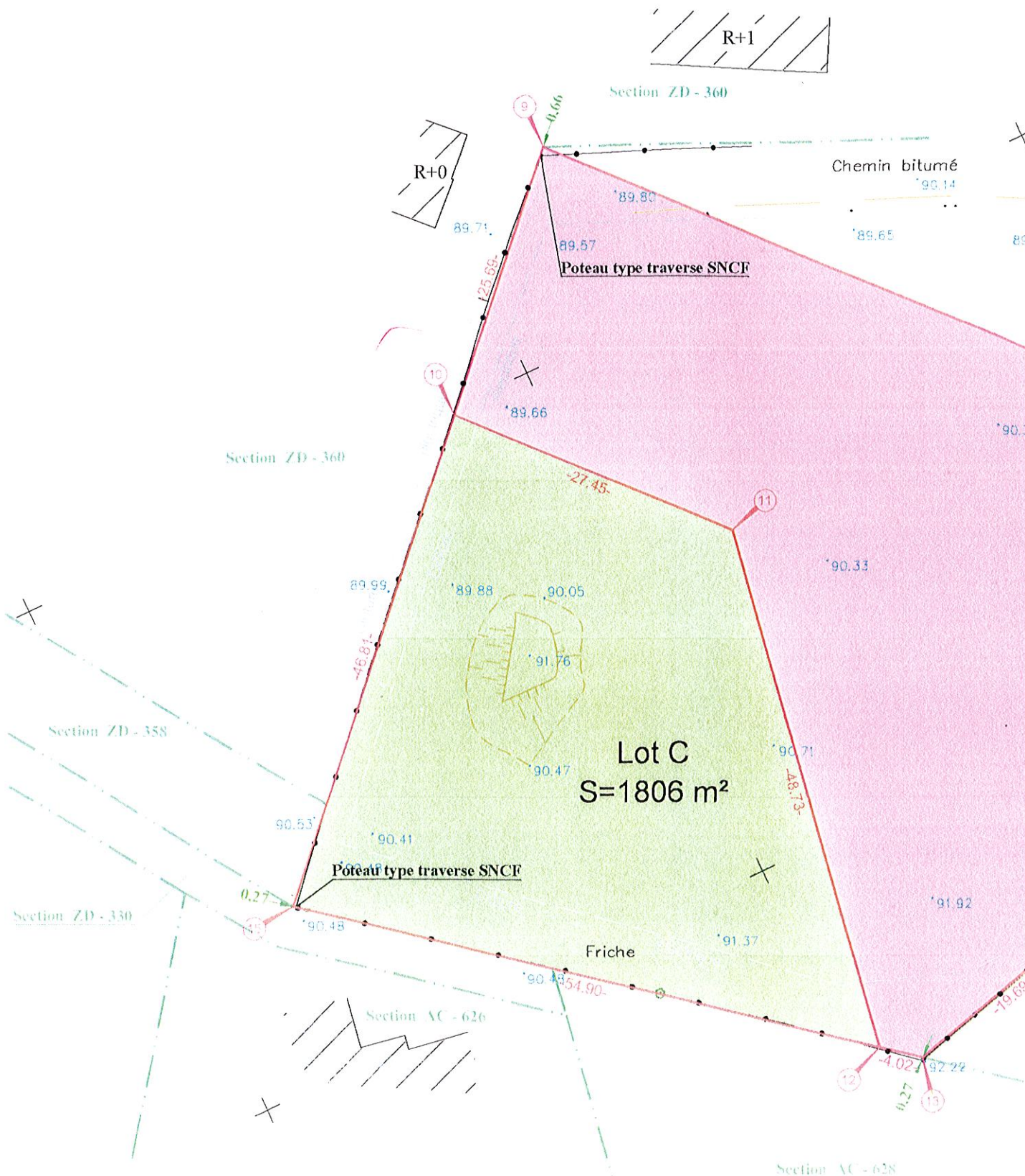
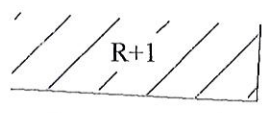
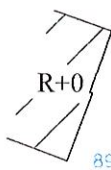
203.200

X=1654.600

X=1654.650

203.150

203.100



Lot C				
SOMMET	X	Y	DISTANCE	ANGLE
12	1654602.69	8203080.98	54.90	67.3065
15	1654560.03	8203115.53	46.81	94.7719
10	1654592.38	8203149.37	27.45	95.4232
11	1654610.81	8203129.02	48.73	142.4985
12	1654602.69	8203080.98		
TOTAUX			177.88	0.0000

Superficie : 1 806 m²

X=1654

X=1654